

## LEGENDA



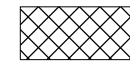
Bebouwingsgrens / bouwperceel met nummer



Bestaande bebouwing te handhaven



bestaande bebouwing te amoveren



Maximale bebouwingshoogte van 10 meter, m.u.v. 30% van het bebouwingsvlak met een maximale hoogte van 18 meter

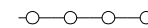
10

Maximale bebouwingshoogte in meters

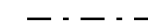
15  
7

Maximale bebouwingspercentage


Maximale goothoogte in meters



Grens wijzigingsbevoegdheidsgebied W10



Dwingende voorgevelrooilijn



## Stedelijke Ontwikkeling Bureau: Ruimtelijk Ontwerp.

onderwerp:

Medewerker ROW:

Bijlage 2:

M. Hoenderdos

Ruimtelijke voorwaarden

Datum: 27-10-2005

Wijzigingsbevoegdheid "W10" (art. 19)

Schaal: 1 : 1000

Tek.nr.: 805a1006